

DIY MAPPEMONDE

*Merci de votre confiance
pour agrémenter l'un des murs de votre maison.
Et si vos amis vous félicitent pour votre réalisation,
pensez à leur rappeler ma maigre contribution !*

En feuilletant ces pages, vous pourriez vous sentir dépassé et ne pas savoir par où commencer. Ne vous inquiétez pas, je vais vous guider.

Je vous conseille tout d'abord de procéder par étape, de placer chaque pays ou région sur votre mur au fur et à mesure du découpage.

Mais avant de sortir ciseaux et cutter, avez-vous une idée de la matière de votre future réalisation ? C'est la première décision à prendre, c'est ce qui orientera vos autres choix matériels.

J'avoue avoir un faible pour le liège, ce n'est pas trop difficile à découper et le résultat est très joli, mais vous pourriez désirer un support plus abordable et opter pour des feuilles colorées.

Pour que votre papier se tienne, ne prenez pas non plus un grammage trop fin : 300 grammes serait l'idéal. À vous de voir, car si vous souhaitez imprimer directement ces pages plutôt que de les utiliser comme gabarit, votre papier pourrait ne pas passer dans l'imprimante.

LE MATÉRIEL

Feuilles colorées, vinyle, carton, carton bois, plume, ondulé, liège ou contreplaqué... À vous d'être inventif pour une réalisation qui vous ressemble. Prévoyez au moins 54 feuilles A4, et le double si vous souhaitez donner du relief à votre carte.

Ruban adhésif double face pour coller les pays et régions sur votre mur.

Colle à bois (pour une mappemonde en relief, vous pourriez découper plusieurs épaisseurs d'un même pays, il serait donc plus simple et esthétique de les coller entre elles avec de la colle à bois).

Encre foncée ou même du café pour apporter plusieurs nuances de couleurs à votre carte.

Stylo, tampons ou autocollants pour l'écriture des pays et régions.

Punaises pour indiquer les lieux où vous êtes déjà allé et y ajouter vos photos.

Je vous donne quelques suggestions d'achats sympas avec le QR code en fin de livre. Il s'agit de lien français, car je réside en France, mais vous devriez pouvoir trouver l'équivalent dans de nombreux pays.

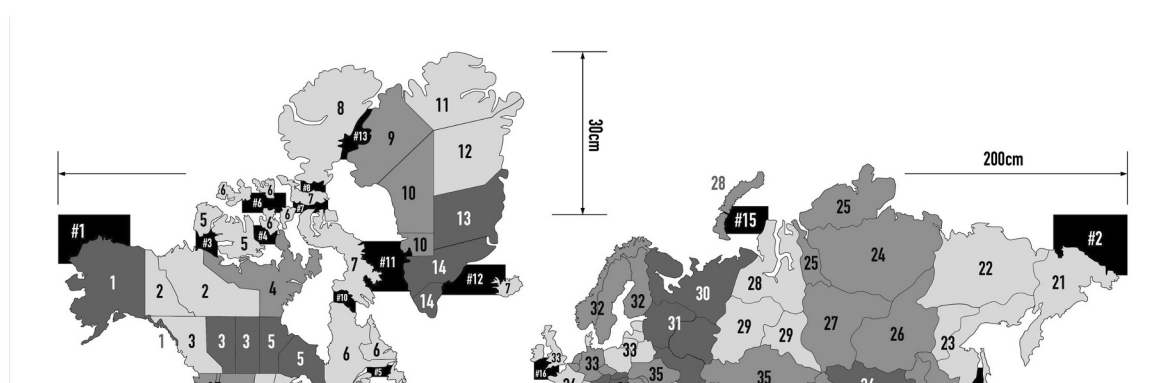
Outillage : Ciseau, cutter ou machine de découpe (si vous optez pour la machine de découpe sachez que vous trouverez sur ma boutique Etsy <https://www.etsy.com/shop/DecoJeDIY> les fichiers SVG, PNG, EPS, DXF prêts à découper et à tracer, ainsi que la licence commerciale pour vendre vos propres créations avec l'utilisation de mes fichiers).

C'est parti !

Si vous avez acheté la version papier, vous pouvez découper directement chaque patron sur le livre ou photocopier ses pages. Mais si vous avez une imprimante et que vous ne souhaitez pas abîmer votre livre, vous trouverez en fin d'ouvrage un QR code vous permettant d'enregistrer le PDF du gabarit de 54 pages, ainsi qu'une version colorée prête à l'emploi.

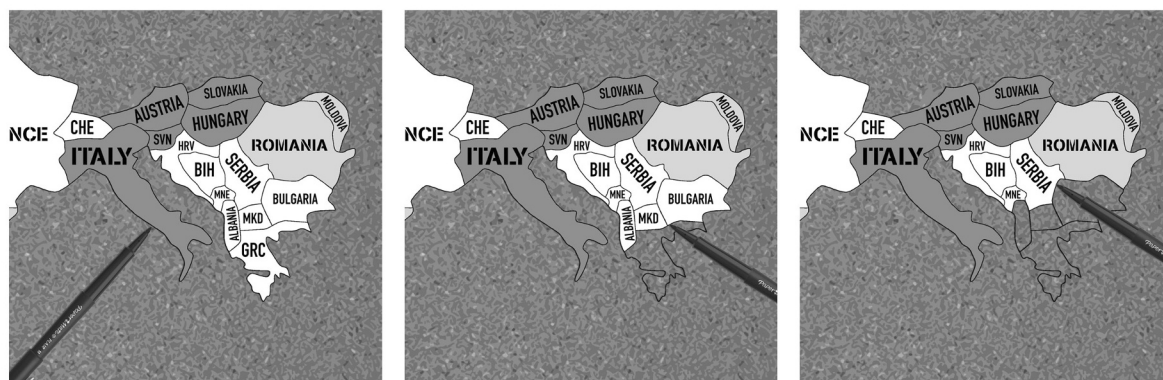
Sur la première page, deux formes portent des noms en #, il ne s'agit pas de pays, mais de pièces permettant de positionner correctement vos pays, îles et régions. Une fois placés, vous pouvez retirer ces gabarits de votre mur.

Inutile donc de les découper dans du beau papier, un bristol classique fera l'affaire. Les #1 et #2 doivent être placés à distance égale de votre plafond, à un minimum de 30 centimètres.



Puis, suivez l'ordre des pages pour positionner chaque pays.

Si plusieurs pays et régions sont regroupés, découpez d'abord l'ensemble de pays et dessinez-le sur votre support. Puis pour tracer chaque pays sans vous tromper, découpez-les un à un sur votre gabarit et dessinez-les sur votre support en vous aidant de ce nouveau patron.




Sur chaque page, vous allez retrouver un code du type : nombre_x 1, 2 ou 3. Le nombre correspond à celui indiqué sur la carte page suivante et le 1, 2 ou 3 à la nuance de papier utilisée et/ou au nombre de fois que vous devriez découper le pays ou le groupe de pays pour ajouter du relief à votre carte.



Attention ! Par souci d'économie d'encre, les nuances de gris ne sont pas les mêmes sur la carte page suivante et sur vos patrons. Pour ne pas vous tromper, il est donc préférable de vérifier chaque nombre_x 1, 2 ou 3.

Vous pouvez également utiliser les gabarits comme des pochoirs pour peindre votre mur ou uniquement pour l'écriture des pays.

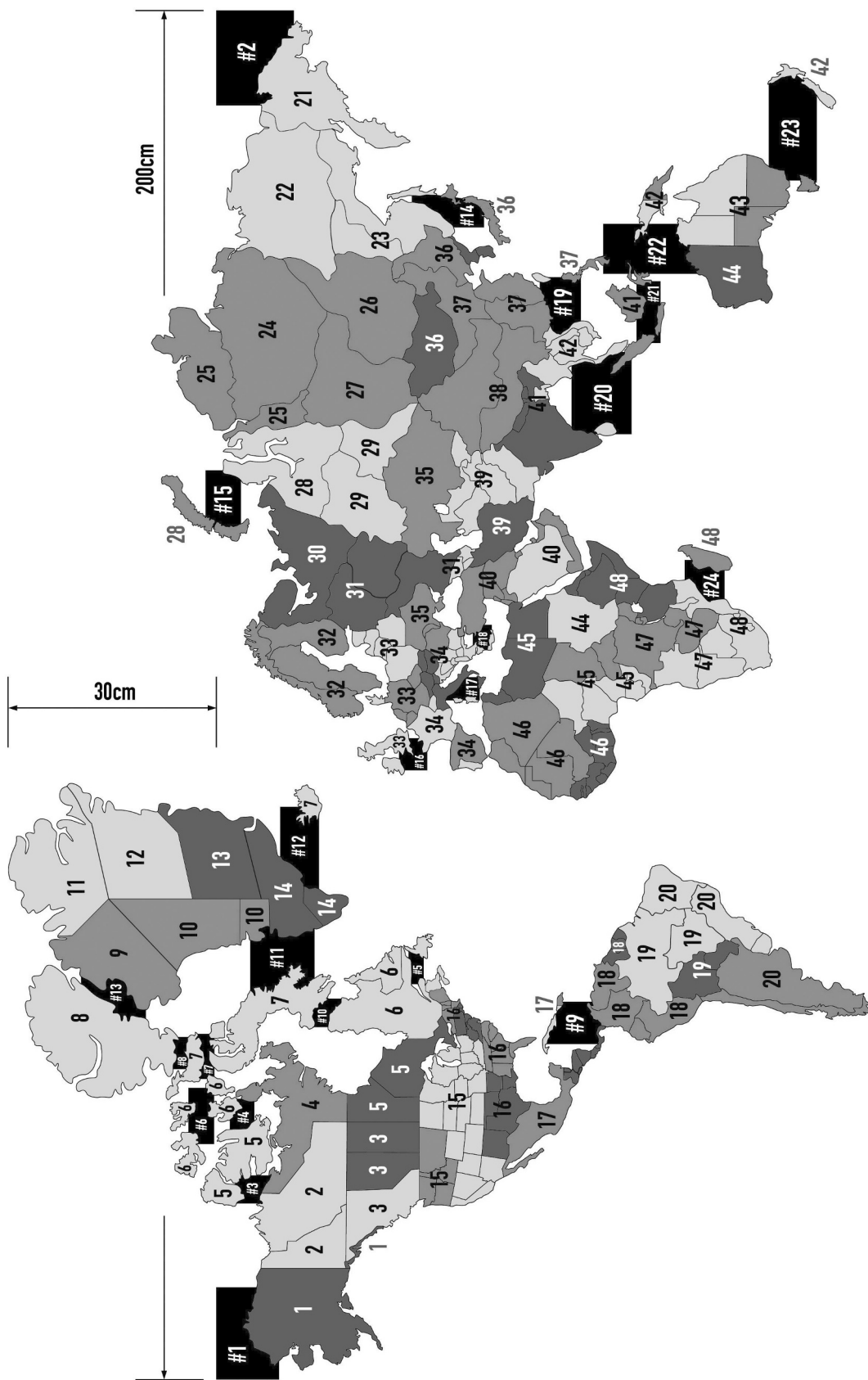
J'ai choisi une police facilement découppable au cutter, mais pour les pays plus petits, j'ai préféré une écriture davantage lisible et j'ai également utilisé les abréviations lorsque la place était insuffisante (vous retrouverez la liste un peu plus loin).



Aussi, j'ai opté pour l'écriture en anglais, plus internationale et facilement reconnaissable pour tous, mais n'hésitez pas à les écrire dans votre langue ou dans la langue de chaque pays par souci d'exactitude.

Mais surtout, ne vous sentez pas obligé de suivre chaque indication à la lettre et faites selon vos envies.

Bonne création !



Codes pays

AFGHANISTAN	AFG	EGYPT	EGY
ALBANIA	ALB	EL SALVADOR	SLV
ALGERIA	DZA	EQUATORIAL GUINEA	GNQ
ANGOLA	AGO	ERITREA	ERI
ARGENTINA	ARG	ESTONIA	EST
ARMENIA	ARM	ETHIOPIA	ETH
AUSTRALIA	AUS	FINLAND	FIN
AUSTRIA	AUT	FRANCE	FRA
AZERBAIJAN	AZE	GABON	GAB
BANGLADESHI	BGD	GAMBIA	GMB
BELARUS	BLR	GEORGIA	GEO
BELGIUM	BEL	GERMANY	DEU
BELIZE	BLZ	GHANA	GHA
BENIN	BEN	GREECE	GRC
BHUTAN	BTN	GREENLAND	GRL
BOLIVIA	BOL	GUATEMALA	GTM
BOSNIA & HERZGOVINA	BIH	GUINEA	GIN
BOTSWANA	BWA	GUINEA-BISSAU	GNB
BRAZIL	BRA	GUYANA	GUY
BRUNEI	BRN	HAITI	HTI
BULGARIA	BGR	HONDURAS	HND
BURKINA FASO	BFA	HUNGARY	HUN
BURMA	MMR	ICELAND	ISL
BURUNDI	BDI	INDIA	IND
CAMBODIA	KHM	INDONESIA	IDN
CAMEROON	CMR	IRAQ	IRQ
CANADA	CAN	IRAN	IRN
CENTRAL AFRIAN REPUBLIC	CAF	IRELAND	IRL
CHAD	TCD	ISRAEL	ISR
CHILE	CHL	ITALY	ITA
CHINA	CHN	IVORY COAST	CIV
COLOMBIA	COL	JAPAN	JPN
CONGO	COG	JORDAN	JOR
CONGO REPUBLIC	COD	KAZAKSTAN	KAZ
COSTA RICA	CRI	KENYA	KEN
CROATIA	HRV	KUWAIT	KWT
CUBA	CUB	KYRGYZSTAN	KGZ
CZECH REPUBLIC	CZE	LAOS	LAO
DENMARK	DNK	LATVIA	LVA
DJIBOUTI	DJI	LESOTHO	LSO
DOMINICAN REPUBLIC	DOM	LEBANON	LBN

LIBERIA	LBR	SLOVENIA	SVN
LIBYA	LBY	SOMALIA	SOM
LITHUANIA	LTU	SOUTH AFRICA	ZAF
MACEDONIA	MKD	SOUTH KOREA	KOR
MADAGASCAR	MDG	SPAIN	ESP
MALAYSIA	MYS	SRI LANKA	LKA
MALAWI	MWI	SUDAN	SDN
MALI	MLI	SURINAME	SUR
MAURITANIA	MRT	SWAZILAND	SWZ
MEXICO	MEX	SWEDEN	SWE
MOLDOVA	MDA	SWISS	CHE
MONGOLIA	MNG	SYRIA	SYR
MONTENEGRO	MNE	TAIWAN	TWN
MOROCCO	MAR	TAJIKISTAN	TJK
MOZAMBIQUE	MOZ	TANZANIA	TZA
NAMIBIA	NAM	THAILAND	THA
NEPAL	NPL	TOGO	TGO
NETHERLANDS	NLD	TUNIS	TUN
NEW ZEALAND	NZL	TURKEY	TUR
NICARAGUA	NIC	TURKMENISTAN	TKM
NIGER	NER	UGANDA	UGA
NIGERIA	NGA	UKRAINE	UKR
NORTH KOREA	PRK	UNITED ARAB EMIRATES	ARE
NORWAY	NOR	UNITED KINGDOM	GBR
OMAN	OMN	UNITED STATES	USA
PAKISTAN	PAK	URUGUAY	URY
PANAMA	PAN	UZBEKISTAN	UZB
PAPUA NEW GUINEA	PNG	VENEZUELA	VEN
PARAGUAY	PRY	VIETNAM	VNM
PERU	PER	WESTERN SAHARA	ESH
PHILIPPINES	PHL	YEMEN	YEM
POLAND	POL	ZAMBIA	ZMB
PORTUGAL	PRT	ZIMBABWE	ZWE
QATAR	QAT		
ROMANIA	ROM		
RUSSIA	RUS		
RWANDA	RWA		
SAUDI ARABIA	SAU		
SENEGAL	SEN		
SERBIA	RSB		
SIERRA LEONE	SLE		
SLOVAKIA	SVK		

